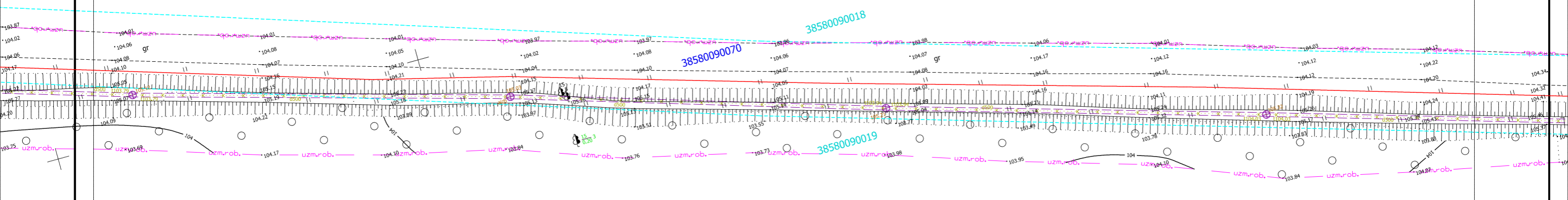
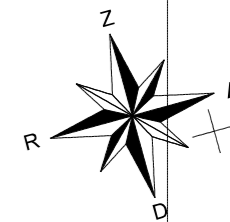
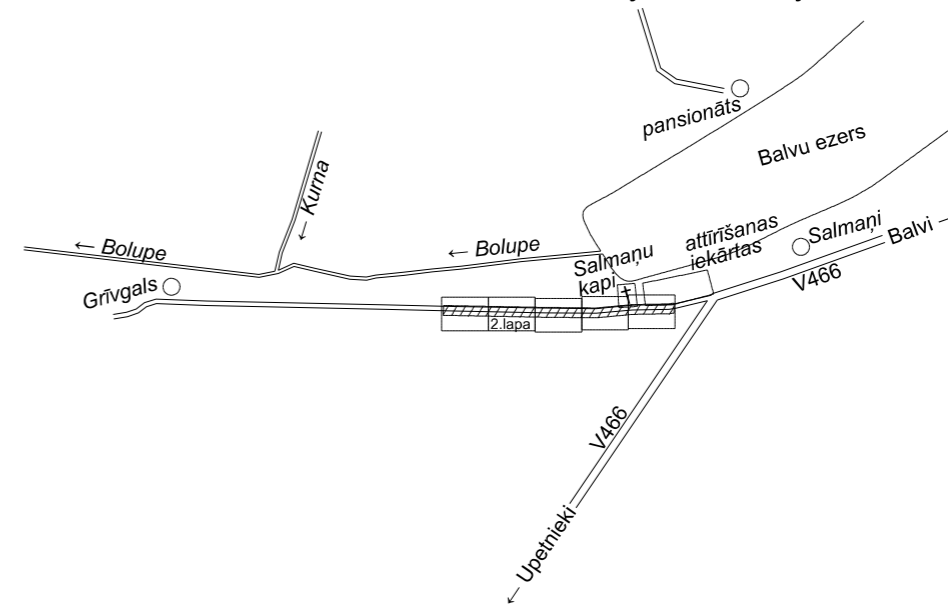


Objekta izvietojuma shēma



f. 1.000061.
00,5).

kotas
rīcībās.
zemes
skā tīkla

14.01.2019.
175.edoc.
aldību

MK not.

es metodi,
a "Balvi")
460
217
987

ulu pagasts,

ba

Objekta ID
040119-M1

Lapas
5

Lapa
1.

PIEZĪMES:

- LKS-92 TM koordinātu sistēma, mēroga koef. 1.000061.
- Latvijas normālo augstumu sistēma (LAS-2000,5).
- Uzmērīšana veikta 2019.gada 14.janvārī, objekta platība ir 1.59 ha.
- Inženiertehniskās komunikācijas daļēji apsekotas dabā un salīdzinātas apkalpojošajās organizācijās.
- Zemes vienību robežas ir attēlotas atbilstoši zemes kadastrālās uzmērīšanas un vietējā ģeodēziskā tīkla precizitātei un var nesakrist ar situāciju dabā.
- Nekustamā īpašuma kadastra kartes dati uz 14.01.2019. Dati iegūti no portāla www.kadastrs.lv, 1457175.edoc.
- Ielu sarkanās līnijas attēlotas atbilstoši pašvaldību teritorijas plānojumam.
- Topogrāfiskie apzīmējumi attēloti atbilstoši MK not. Nr.281 1.pielikumam.
- Uzmērīšanā izmantoti atbalstpunkti (dati iegūti ar GNSS reālā laika datu apstrādes metodi, izmantojot LATPOS korekcijas. Bāzes stacija "Balvi")
500, x=335831.052, y=694409.797, h=107.460
501, x=335822.846, y=694465.745, h=107.217
502, x=336065.432, y=693521.856, h=103.987

APZĪMĒJUMI

— jaunā kolektora trasējuma vieta

MDC

Dati ievadīti pašvaldības ADTI datu bāzē.
Uzmērījums reģistrēts ar Nr.
3858 TP 183746
2019. gada 30. janvārī

SIA "Mēriecības Datu Centrs" Limbažu iela 9 - 486, Rīga, LV-1005
Tālr.:+371 67496833 Fakss:+371 67387483 e-pasts:infodati@mdc.lv www.mdc.lv www.topografija.lv

ALŪKSNES PROJEKTI

Pils iela 16, Alūksne
LV-4301, Tālr. 29132616
aluksnesprojekti@gmail.com

SIA "Alūksnes projekti", reģ.Nr.44103064275, Pilsētas bulvāris 6A/7, Alūksne, LV-4301
Sert. mēriecis Dainis Baškers (sertifikāts Nr.BC 477, derīgs 08.07.2013.-07.07.2023.)

Valdes loceklis	D.Baškers	15.01.2019.
Sertificēts mēriecis	D.Baškers	15.01.2019.
planšetes Nr.4424-34-14.4; 4424-34-15.3; 4424-34-24.2		

Objekts: Attīrīšanas iekārtas, Kubulu pagasts,
Balvu novads

Pasūtītājs:
Balvu novada pašvaldība

Objekta ID 040119-M1
Lapas 5
Lapa 2.

Topogrāfiskais plāns

Mērogs 1:500